




El Camino de Santiago  
por la Jacetania



El itinerario más frecuentado del Camino de Santiago a través de estas tierras, es el marcado por el cauce del río Aragón, que desde su nacimiento en el Somport baja en dirección norte-sur, por bravíos parajes del Alto Pirineo, a través de bosques y praderíos, torrentes y desfiladeros, hasta virar en ángulo recto, a la altura de Jaca, para enfilarse la Canal de Berdún de este a oeste, discurrir apaciblemente y embalsarse en Yesa, lo que obliga a la ruta a salvar nuevas asperezas y verdes quebraduras del terreno.

Río y sendero entran después en tierras navarras, el primero en busca del Ebro, al que afluye; y el segundo, de Puente la Reina (Navarra), donde se aúnan los cuatro itinerarios fundamentales del camino francés a Santiago de Compostela.

Navarra

Obanos • Enériz • Ucar • Biurrun • Campanas • Guerediain • Tiebas • Ezperun • Otano • Monreal • Yárnoz • Abizano • Izo • Aldunate • Puente la Reina / Gares

La belleza de estos paisajes se llena de joyas artísticas. Esta fue una de las primeras grandes vías de penetración del románico, que adquirió en la catedral jaquesa la categoría de modelo, extendido a todo el ámbito de influencia del Camino. Junto a tan señalado monumento, otros de aquel mismo fascinante estilo aparecen en la ruta o en sus alrededores, como San Adrián de Sasabe y Santa María de Iguácel, San Vicente de Aruej y San Andrés de Abay, San Juan de la Peña y Santa Cruz de la Serós, San Juan de Maltray y San Jacobo de Ruesta. Otras épocas dejaron dólmenes prehistóricos, rastros romanos, casonas góticas y renacentistas, iglesias barrocas y neoclásicas, fortines modernos, la Ciudadela de Jaca (s. XVI) o la estación ferroviaria internacional de Canfranc. Y, cruzada ya la muga navarra, en lo que sigue siendo camino aragonés, las maravillas de Leyre, Sangüesa, Obanos, Eunate.

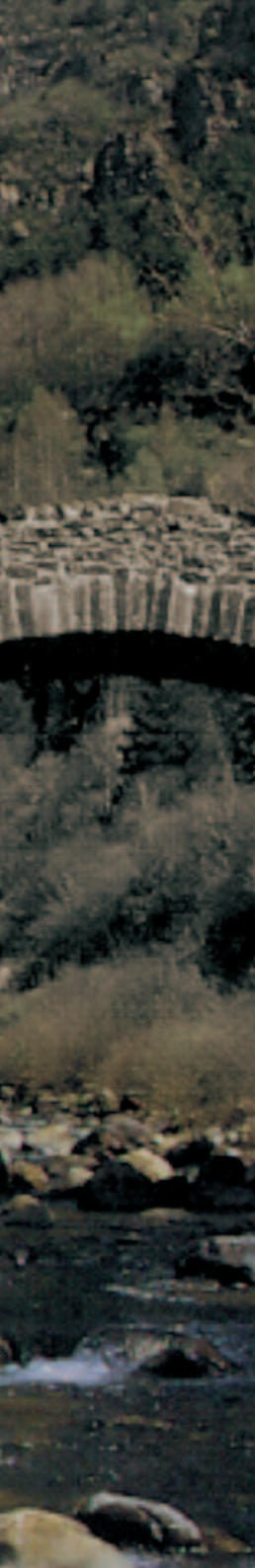
Pueblos de sobria arquitectura tradicional y viejas torres, algunos afectados de nueva fisonomía por urbanizaciones recientes, otros que muestran los tristes girones delatores del abandono forzoso por parte de sus habitantes, son el testimonio de la presencia humana, inmemorial y sedentaria, en este trayecto donde quedan, invisibles, las huellas de tantas pisadas efímeras, de tantos nómadas de paso a lo largo de los siglos, de tantos peregrinos de camino hacia el finisterre del poniente galaico, hacia la tumba anhelada del apóstol Santiago, que recibieron, sin duda, la hospitalidad de las gentes de esta tierra en las etapas aragonesas de la ruta compostelana.



SOMPORT - JACA

31,7 Km





SOMPORT  
1640 m

7,4 Km

CANFRANC - ESTACIÓN  
1200 m

4,2 Km

CANFRANC  
1190 m

4,9 Km

VILLANÚA  
980 m

6,8 Km

CASTIELLO DE JACA  
921 m

8,4 Km

JACA  
820 m

## Recorrido



Desde Somport partimos hacia Candanchú por la N-330, que a los pocos metros abandonamos por la izquierda, para seguir el curso del río Aragón hasta el Puente de Santa Cristina. Por pista de tierra, se desciende hasta la N-330 a la altura del Puente del Ruso, y por un difícil sendero que desciende por la margen izquierda del Aragón, se sigue hasta la pista asfaltada del camping. Al poco se abandona la N-330 por la izquierda, para volver a cruzar el Aragón por una pasarela y proseguir, aproximadamente 1 km., para volver a cruzar el río Aragón y entrar en Canfranc-Estación por la carretera N-330.

Tras algo más de 4 km. por la margen izquierda, se cruza de nuevo el río por un puente de piedra y se entra en Canfranc-Pueblo, atravesándolo por la «Sirga», al concluir la cual, se cruza el Aragón hacia la izquierda por un puente medieval al lado del cementerio. A 2 km. se encuentra Villanúa. Proseguimos 1,5 km. hasta un área de descanso, se toma un camino que, bordeando una colonia veraniega, da a la comarcal de Borau. Tras un corto trecho desembocamos en la N-330 y en poco más de 2 km. entramos en Castiello. Cruzamos la carretera para tomar la pista de la Garcipollera y siguiendo el curso del río, a la altura del puente Torrijos, se cruza la carretera y se continua por una cabañera que discurre entre la carretera y el río, se sube a Jaca por la N- 330 - Avenida de Francia.

## Servicios

**Canfranc-Estación:** Albergue, Bar, Restaurante, Hotel, Oficina de Turismo. Centro médico

**Canfranc:** Albergue, Bar, Restaurante

**Villanúa:** Albergue, Hotel, Panadería, Bar, Restaurante

**Castiello de Jaca:** Hotel, Bar, Restaurante

**Jaca:** Albergue, Oficina de Turismo, Hospital,

Todos los servicios.

## De interés

### PUERTO DE SOMPORT

- Restos del antiguo Hospital de Sta.Cristina, que llegó a ser uno de los más importantes de la Edad Media, edificado durante el Reinado de Pedro I.

### CANFRANC - ESTACIÓN

- Estación Internacional de Canfranc. Inaugurada por el Rey Alfonso XIII junto con el túnel que permitía al ferrocarril cruzar los Pirineos.

### VILLANÚA

- Iglesia de San Esteban (tallas policromadas de Santiago Peregrino y de la Virgen. s. X-XI)
- Cueva de las Güixas, dólmenes megalíticos de Güisas, Letranz y Diezcampanas. Puente de Peregrinos.

### CASTIELLO DE JACA

- Conserva recuerdos Jacobeos: restos de la vieja calzada, las ruinas de la iglesia románica de Santa Juliana (reformada en el s.XVI), del mesón molino y de un puente de peregrinos.
- Santa Maria de Iguácel considerada como la primera construcción de estilo románico europeo en el Alto Aragón. Su aspecto actual se debe a la restauración llevada a cabo por orden del conde Sancho Galíndez en el año 1072.

### JACA

- La Catedral de Jaca es el monumento capital de la ciudad, de finales del siglo XI, constituye la manifestación del románico pleno en Aragón y El Museo Diocesano es uno de los museos de pintura mural medieval más importantes del mundo.



- El Monasterio de las Monjas Benedictinas data del siglo XVI, aunque se conservan restos de su época románica, en concreto, la portada y el sepulcro de Doña Sancha, hija de Ramiro I. La Iglesia de Santiago, levantada por mandato de Sancho Ramírez en el año 1088 acoge y bendice a los peregrinos del Camino de Santiago. Son muchas y variadas las obras de arte con que cuenta esta iglesia. El Viejo Hospital, levantado en el año 1540, sigue atendiendo a los peregrinos.

JACA - ARRÉS

25,5 Km



**A**

JACA  
820 m

16,3 Km

SANTA CILIA  
649 m

6,2 Km

**B**

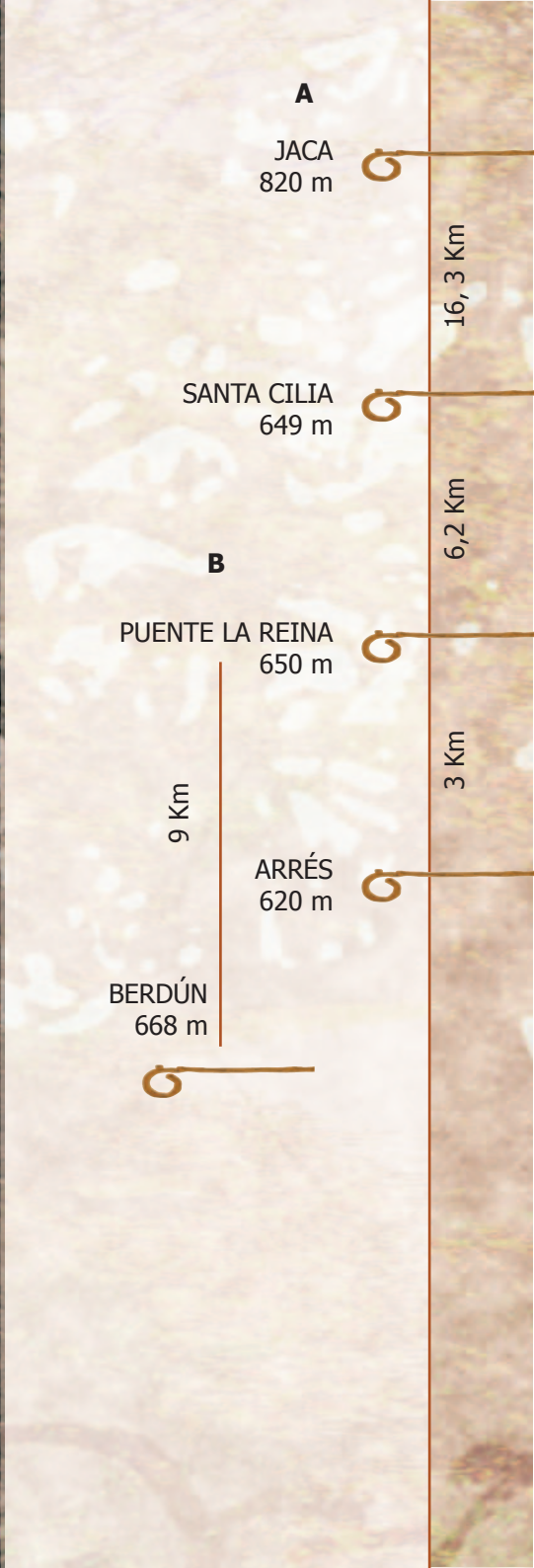
PUENTE LA REINA  
650 m

3 Km

9 Km

ARRÉS  
620 m

BERDÚN  
668 m





## Recorrido



La Avenida de la Constitución, en el centro de Jaca, desemboca directamente en el camino de Monte Pano (o Morocones), por el que se abandona la ciudad, divisándose el río Aragón a lo lejos. Muy pronto se alcanza el barranco de Atarés, habitualmente vadeable (si no lo fuera, habría que retornar a la N-240 y, por ella, salvarlo). Al llegar a la antigua «Venta de Esculabolsas» (hoy un hotel-restaurante), se cruza

luego la carretera nueva de San Juan de la Peña y, en 1'5 km se llega a la de Binácia (en este punto retorna el itinerario desviado por San Juan de la Peña). Por una pista asfaltada se entra en Santa Cilia y se continúa por un camino paralelo a la carretera, por su margen derecha, que, como a 1 km, desemboca en ella, para llegar hasta Puente la Reina de Jaca, después de 4'5 kilómetros de recorrido. Desde Puente la Reina de Jaca se ofrecen dos opciones, que discurren paralelas, por las márgenes derecha e izquierda respectivamente del río Aragón:

**OPCIÓN A:** Sin entrar en Puente la Reina de Jaca, se continúa por la carretera de Huesca (también N-240), que a unos 400 m se abandona por la derecha, para seguir la de Arrés durante unos 3 km.

**OPCIÓN B:** Este recorrido transcurre casi en su totalidad por la carretera N-240. Parte de Puente la Reina en el km. 303 en dirección Berdún. Aconsejable para los que hacen el recorrido en bicicleta.



## Servicios

**Santa Cilia:** Albergue, Bar, Camping

**Puente la Reina:** Restaurante, Hotel, Cruz Roja, Panadería, Farmacia

**Arrés:** Albergue

**Berdún:** Todos los servicios. Centro médico

## De interés

- En camino hacia Santa Cilia y tomando el desvío de San Juan de la Peña, nos encontramos en primer lugar con Santa Cruz de la Serós donde la arquitectura popular pirenaica tiene en este pueblo uno de los mejores exponentes.



- Iglesia de Santa María, (s. XI). Fue monasterio de monjas benedictinas hasta que éstas se trasladaran a Jaca en el siglo XVI.
- La ermita de San Caprasio, (s. XI). Es un bellissimo y pequeño ejemplar de románico lombardo.
- Monasterio de San Juan de la Peña. La fundación de un primer monasterio dedicado a San Juan Bautista se sitúa entre los años finales del s. IX o primeros del X. Pero será en s. XI cuando alcance su momento de mayor importancia histórica, convirtiéndose en el primer panteón de los reyes de Aragón.

### SANTA CILIA

- Templo de San Salvador (reformado en el s. XVII). Alberga un bellissimo Retablo Mayor, presidido por un lienzo de buena factura, que representa al Salvador en el momento de su Ascensión al Cielo.
- En el s. XV los monjes de San Juan construyen la Casa Palacio, o casa del Clavero, que servirá de almacén y despensa para su monasterio.

### PUENTE LA REINA DE JACA

- Encrucijada de primera categoría en el Camino Jacobeo, fue lugar de parada y fonda de los peregrinos por presentar un abundante número de mesones, ya durante la Edad Media.

### ARRÉS

- Castillo-Fortaleza gótica; se conservan dos preciosas torres de los siglos XV y XVI.

ARRÉS - ARTIEDA

18 Km





**B**

BERDÚN  
668 m

**A**

ARRÉS  
620 m

MARTES  
649 m

MIANOS  
650 m

ARTIEDA  
620 m

SIGÜÉS  
668 m

20 Km

6,7 Km

6,8 Km

4,5 Km





## Recorrido



OPCIÓN A: Avanzamos, con el Aragón a la derecha, hasta la granja de la Pardina del Solano. A menos de 3 km. de ella, la pista se cruza con la carretera de Martes, y a unos 6 km. más adelante, por caminos agrícolas y terreno desigual, se alcanza Mianos. Por un camino a la derecha de la carretera, y tras 2'5 km. de recorrido, se llega a Artieda.

OPCIÓN B: En 5 km. más, a través de la espaciosa llanura cerealista conocida como "la Canal de Berdún" se llega al final de la Jacetania, que coincide con el límite de las provincias de Huesca y Zaragoza. Durante los siguientes 16 km. de recorrido, todos ellos por la N-240, y a través de la provincia de Zaragoza, antes del embalse, sale a la izquierda la carretera de Sos y Ejea que enlaza con el itinerario de la Opción A. Si seguimos por la N-240 llegamos al desvío de Sigüés.



## Servicios

**Artieda:** Albergue, Bar

**Ruesta:** Albergue, Camping

**Sigüés:** Bar, Tienda



## De interés

### MARTES

- Iglesia de la Asunción. Restaurada, de una sola nave y campanario de base cuadrada.

### MIANOS

- Iglesia de Santa Ana, de estilo gótico renacentista; con torre adosada (s.XVI).

### ARTIEDA

- Podemos visitar vestigios de la Vía Romana que atravesaba el Canal de Berdún, el Forao de La Tuta y Campo Royo; donde se han encontrado cerámicas, mosaicos y restos de villas, así como la Iglesia de San Martín (s.XII) con su esbelta torre cuadrada adosada a nave de cañón y ábside románico.



### BERDÚN

- Su iglesia, dedicada a Santa Eulalia, es de estilo gótico. La arquitectura original es del siglo XVI, y posee en su interior un órgano de fachada barroca. En el acceso a la plaza principal del pueblo, se conserva una de las tres puertas que en su tiempo daban acceso a la localidad, ya que fue una antigua fortaleza amurallada.

### SIGÜÉS

- Iglesia románica dedicada a San Esteban (s. XII). Restos de un recinto amurallado que perteneció al antiguo Hospital de Santa Ana.

# ARTIEDA - SANGÜESA

27,5 Km

G.R.  
65.3

Ruesta (Albergue)  
Santiago





**B**

SIGÜÉS  
668 m

**A**

ARTIEDA  
620 m

ESCÓ

RUESTA  
550 m

TIERMAS

UNDUÉS  
DE LERDA  
630 m

SANGÜESA  
400 m

8,5 Km

9 Km

10 Km



## Recorrido



**OPCIÓN A:** Se cruza la carretera para, en menos de 1 km., contactar con la C-137. Por ella, excepto un pequeño tramo, se avanza durante 7 km. (en dirección a Sos) hasta entrar en Ruesta. Se sale de esta localidad pasando junto a la fuente y, luego, por la ermita de Santiago, y sin entrar en la carretera, se gira a la derecha, dirección Oeste, avanzando unos 11 km., y siempre por camino, hasta Undués de Lerda. A poco más de 2 km. se encuentra la muga del límite navarroaragonés, y

poco después, se cruza la carretera de Canal de Bardenas. 7 km. más adelante, y por camino directo, se llega a Sangüesa.

**OPCIÓN B:** Desde Sigüés avanzamos hacia los despoblados Escó y algo más adelante Tiermas, asentado en un promontorio a orillas del pantano, y a cuyos pies hay un camping. Al cruzar la divisoria provincial y autonómica (Aragón y Navarra),



cambia la numeración de los kilómetros de la carretera, y del km. 340 (último del tramo aragonés), se pasa al 52 (primero del navarro). A 4 km. se encuentra Yesa, de donde sale el desvío que lleva al Castillo de Javier (3 km.) y Sangüesa (13 km.), por la izquierda, y un poco más adelante, por la derecha, el de Leyre (4 km.).



## Servicios

**Ruesta:** Albergue, Camping

**Undués de Lerda:** Albergue, Bar, Tienda

**Sangüesa:** Todos los servicios. Centro médico

## De interés



### RUESTA

- Templo parroquial dedicado a Ntra. Sra. de la Asunción; es un basto edificio levantado sobre la ladera de una colina. Dos grandes torreones desiguales y de base cuadrangular, son el monumental testimonio arruinado de lo que debió ser el Alcázar del conjunto fortificado.

### TIERMAS

- Fragmentos de las recias murallas. Ruinas de la iglesia de San Miguel. Termas romanas en las ruinas del antiguo balneario de Tiermas (Thermae romanas), uno de los más importantes de principios del siglo XIX.




### ESCÓ

- Iglesia consagrada a San Miguel Arcángel; destaca por la torre adosada a los pies, de aire defensivo. Conserva de su época románica la cabecera del templo; que fue muy modificado a lo largo de los siglos XIII-XIV.

RUTA ALTERNATIVA  
POR EL PUERTO DEL PALO





*PUERTO  
DEL PALO*  
1261 m



*SELVA DE OZA*



SIRESA  
882 m



HECHO  
800 m



BINIÉS  
668 m



BERDÚN  
638 m



## Recorrido



Existe otra variante denominada GR 65.3.3, Camino de Santiago por el Puerto del Palo. Esta bonita variante permite llegar a tierras aragonesas (Valle de Echo) desde Francia, por uno de los pasos claves para cruzar los Pirineos. Recorre la Selva de Oza, pasa por Siresa y Echo, atraviesa longitudinalmente la Sierra de los Dos Ríos,

y por encima de la Foz de Biniés se llega a Biniés, más tarde a Berdún y Martes, población esta última donde conecta con el GR 65.3.

## Servicios

**Siresa:** Tienda, Bar, Restaurante, Albergue

**Hecho:** Todos los servicios. Centro médico

**Berdún:** Todos los servicios. Centro médico



## De interés



### SIRESA

- Monasterio carolingio de San Pedro de Siresa (año 833). Seguramente el primer monasterio de Aragón.

### HECHO

- Iglesia parroquial , dedicada a San Martín que guarda cuatro retablos del siglo XVIII. Museo Etnológico, con útiles de la vida diaria y una rica colección de trajes "chesos". Centro de Interpretación del Megalitismo Pirenaico y de la Val d´Echo.
- Por el Valle de Guarrinza, podemos encontrar diferentes monumentos funerarios prehistóricos, como el de La Corona de los Muertos con más de 9000 años de antigüedad.



### BINIÉS

- Castillo-Palacio (s. XI); al otro extremo del castillo se levanta la Iglesia Parroquial de San Salvador, de estilo barroco popular (s.XVII).

# Teléfonos de Interés

Of. Turismo de Canfranc	974 373 141
Of. Turismo de Jaca	974 360 098
Albergue de Jaca	974 355 758
Albergue de Santa Cilia	974 377 168
Albergue de Arrés	974 348 129
Albergue de Artieda	948 439 316
Albergue de Ruesta	948 398 082
Albergue de Undués de Lerda	948 888 105
Albergue de Sangüesa	948 870 042
Cruz Roja de Jaca	974 361 101
SOS Aragón	112